





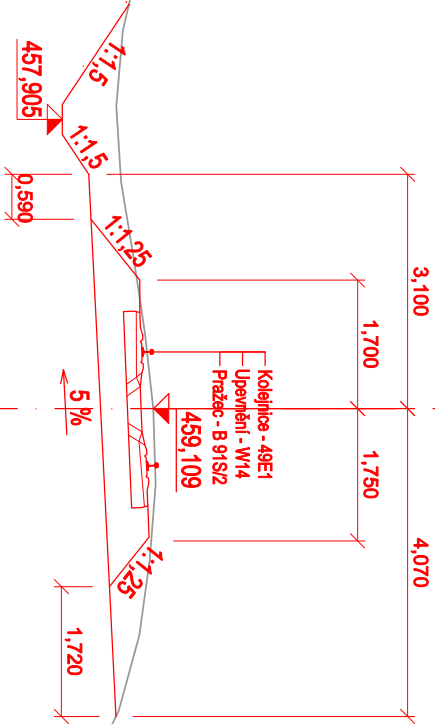


Jiná ověření:		Paré:																																																																																																																													
Orientační schéma:		Razítko oprávněné osoby:																																																																																																																													
		Podpis: Datum:																																																																																																																													
Revize:	Datum:	Popis:	Kontroloval:																																																																																																																												
<table border="1"> <tr> <td>Stavebník/Investor:</td> <td><b>Správa železnic, státní organizace</b></td> <td rowspan="4">  <b>SPRÁVA ŽELEZNIC</b> </td> </tr> <tr> <td>Adresa:</td> <td><b>Dlážděná 1003/7, 110 00 Praha 1</b></td> </tr> <tr> <td>Zástupce investora:</td> <td><b>Stavební správa východ</b></td> </tr> <tr> <td>Adresa:</td> <td><b>Nerudova 773/1, 779 00 Olomouc</b></td> </tr> </table>				Stavebník/Investor:	<b>Správa železnic, státní organizace</b>	 <b>SPRÁVA ŽELEZNIC</b>	Adresa:	<b>Dlážděná 1003/7, 110 00 Praha 1</b>	Zástupce investora:	<b>Stavební správa východ</b>	Adresa:	<b>Nerudova 773/1, 779 00 Olomouc</b>																																																																																																																			
Stavebník/Investor:	<b>Správa železnic, státní organizace</b>	 <b>SPRÁVA ŽELEZNIC</b>																																																																																																																													
Adresa:	<b>Dlážděná 1003/7, 110 00 Praha 1</b>																																																																																																																														
Zástupce investora:	<b>Stavební správa východ</b>																																																																																																																														
Adresa:	<b>Nerudova 773/1, 779 00 Olomouc</b>																																																																																																																														
<table border="1"> <tr> <td>Zhotovitel díla:</td> <td colspan="2"><b>Tým dopravního inženýrství s.r.o.</b></td> <td rowspan="3">  <b>TÝM DOPRAVNÍHO INŽENÝRSTVÍ s.r.o.</b>  <i>Renaissance of Quality</i> </td> </tr> <tr> <td>Adresa:</td> <td colspan="2">Moskevská 532/60, 101 00 Praha 10</td> </tr> <tr> <td>Kontakt:</td> <td colspan="2">T: +420 602 424 825 E: info@tymdi.cz</td> </tr> <tr> <td>Zhotovitel části/objektu:</td> <td colspan="2"><b>Tým dopravního inženýrství s.r.o.</b></td> <td rowspan="3">  <b>TÝM DOPRAVNÍHO INŽENÝRSTVÍ s.r.o.</b>  <i>Renaissance of Quality</i> </td> </tr> <tr> <td>Adresa:</td> <td colspan="2">Moskevská 532/60, 101 00 Praha 10</td> </tr> <tr> <td>Kontakt:</td> <td colspan="2">T: +420 602 424 825 E: info@tymdi.cz</td> </tr> <tr> <td>Hlavní projektant (HIP):</td> <td><b>Ing. Miroslav Rykl</b></td> <td>Specialista:</td> <td><b>Ing. Miroslav Rykl</b></td> </tr> <tr> <td colspan="4"> <table border="1"> <tr> <td>Název stavby/akce:</td> <td colspan="2"><b>Aktualizace projektu Oprava trati v úseku Luka nad Jihlavou - Jihlava - IV.etapa</b></td> <td>Označení investora:</td> <td>-</td> </tr> <tr> <td>Název části:</td> <td colspan="2">-</td> <td>Zakázka:</td> <td><b>253B</b></td> </tr> <tr> <td>Název objektu/díleční části:</td> <td colspan="2"><b>Železniční svršek a spodek v km 190,850 - 192,860 a vlečka kamenolom Kosov</b></td> <td>Označení části:</td> <td>-</td> </tr> <tr> <td>Název přílohy:</td> <td colspan="2"><b>Příčné řezy</b></td> <td>Objekt/skupina objektů:</td> <td></td> </tr> <tr> <td>Název díleční části přílohy:</td> <td colspan="2">km 191,650 - km 191,850</td> <td>Řada:</td> <td>-</td> </tr> <tr> <td>Odpovědný projektant:</td> <td>Zpracovatel přílohy:</td> <td>Měřítko:</td> <td>Úsek:</td> <td>Řazení:</td> </tr> <tr> <td>Ing. Miroslav Rykl</td> <td>Ing. Václav Kovařík</td> <td>1:100</td> <td>-</td> <td>-</td> </tr> <tr> <td>Kraj:</td> <td>Katastrální území:</td> <td>Formáty:</td> <td>Podobjekt:</td> <td>Podobjekt:</td> </tr> <tr> <td>Vysočina</td> <td>viz. textová část</td> <td>A4</td> <td>-</td> <td>-</td> </tr> <tr> <td colspan="3"></td> <td>Díleční část:</td> <td>Typ:</td> </tr> <tr> <td colspan="3"></td> <td>-</td> <td>3</td> </tr> <tr> <td colspan="3"></td> <td>Číslo přílohy:</td> <td>011</td> </tr> <tr> <td colspan="3"></td> <td>Stupeň dokumentace:</td> <td>-</td> </tr> <tr> <td colspan="3"></td> <td>Smluvní datum zpracování:</td> <td><b>01.06.2025</b></td> </tr> <tr> <td colspan="5"> <table border="1"> <tr> <td>Označení investora:</td> <td>Stupeň dokumentace:</td> <td>Část:</td> <td>Objekt:</td> <td>Podobjekt:</td> <td>Příloha:</td> <td>Revize:</td> </tr> <tr> <td>X X X X X X X X X X</td> <td>-</td> <td>X X X X X</td> <td>-</td> <td>X X X X X X X X X X</td> <td>-</td> <td>X X X</td> </tr> <tr> <td>-</td> <td></td> <td></td> <td></td> <td></td> <td>- 3 -</td> <td>0 1 1 -</td> </tr> </table> </td> </tr> </table> </td></tr></table>				Zhotovitel díla:	<b>Tým dopravního inženýrství s.r.o.</b>		 <b>TÝM DOPRAVNÍHO INŽENÝRSTVÍ s.r.o.</b> <i>Renaissance of Quality</i>	Adresa:	Moskevská 532/60, 101 00 Praha 10		Kontakt:	T: +420 602 424 825 E: info@tymdi.cz		Zhotovitel části/objektu:	<b>Tým dopravního inženýrství s.r.o.</b>		 <b>TÝM DOPRAVNÍHO INŽENÝRSTVÍ s.r.o.</b> <i>Renaissance of Quality</i>	Adresa:	Moskevská 532/60, 101 00 Praha 10		Kontakt:	T: +420 602 424 825 E: info@tymdi.cz		Hlavní projektant (HIP):	<b>Ing. Miroslav Rykl</b>	Specialista:	<b>Ing. Miroslav Rykl</b>	<table border="1"> <tr> <td>Název stavby/akce:</td> <td colspan="2"><b>Aktualizace projektu Oprava trati v úseku Luka nad Jihlavou - Jihlava - IV.etapa</b></td> <td>Označení investora:</td> <td>-</td> </tr> <tr> <td>Název části:</td> <td colspan="2">-</td> <td>Zakázka:</td> <td><b>253B</b></td> </tr> <tr> <td>Název objektu/díleční části:</td> <td colspan="2"><b>Železniční svršek a spodek v km 190,850 - 192,860 a vlečka kamenolom Kosov</b></td> <td>Označení části:</td> <td>-</td> </tr> <tr> <td>Název přílohy:</td> <td colspan="2"><b>Příčné řezy</b></td> <td>Objekt/skupina objektů:</td> <td></td> </tr> <tr> <td>Název díleční části přílohy:</td> <td colspan="2">km 191,650 - km 191,850</td> <td>Řada:</td> <td>-</td> </tr> <tr> <td>Odpovědný projektant:</td> <td>Zpracovatel přílohy:</td> <td>Měřítko:</td> <td>Úsek:</td> <td>Řazení:</td> </tr> <tr> <td>Ing. Miroslav Rykl</td> <td>Ing. Václav Kovařík</td> <td>1:100</td> <td>-</td> <td>-</td> </tr> <tr> <td>Kraj:</td> <td>Katastrální území:</td> <td>Formáty:</td> <td>Podobjekt:</td> <td>Podobjekt:</td> </tr> <tr> <td>Vysočina</td> <td>viz. textová část</td> <td>A4</td> <td>-</td> <td>-</td> </tr> <tr> <td colspan="3"></td> <td>Díleční část:</td> <td>Typ:</td> </tr> <tr> <td colspan="3"></td> <td>-</td> <td>3</td> </tr> <tr> <td colspan="3"></td> <td>Číslo přílohy:</td> <td>011</td> </tr> <tr> <td colspan="3"></td> <td>Stupeň dokumentace:</td> <td>-</td> </tr> <tr> <td colspan="3"></td> <td>Smluvní datum zpracování:</td> <td><b>01.06.2025</b></td> </tr> <tr> <td colspan="5"> <table border="1"> <tr> <td>Označení investora:</td> <td>Stupeň dokumentace:</td> <td>Část:</td> <td>Objekt:</td> <td>Podobjekt:</td> <td>Příloha:</td> <td>Revize:</td> </tr> <tr> <td>X X X X X X X X X X</td> <td>-</td> <td>X X X X X</td> <td>-</td> <td>X X X X X X X X X X</td> <td>-</td> <td>X X X</td> </tr> <tr> <td>-</td> <td></td> <td></td> <td></td> <td></td> <td>- 3 -</td> <td>0 1 1 -</td> </tr> </table> </td> </tr> </table>				Název stavby/akce:	<b>Aktualizace projektu Oprava trati v úseku Luka nad Jihlavou - Jihlava - IV.etapa</b>		Označení investora:	-	Název části:	-		Zakázka:	<b>253B</b>	Název objektu/díleční části:	<b>Železniční svršek a spodek v km 190,850 - 192,860 a vlečka kamenolom Kosov</b>		Označení části:	-	Název přílohy:	<b>Příčné řezy</b>		Objekt/skupina objektů:		Název díleční části přílohy:	km 191,650 - km 191,850		Řada:	-	Odpovědný projektant:	Zpracovatel přílohy:	Měřítko:	Úsek:	Řazení:	Ing. Miroslav Rykl	Ing. Václav Kovařík	1:100	-	-	Kraj:	Katastrální území:	Formáty:	Podobjekt:	Podobjekt:	Vysočina	viz. textová část	A4	-	-				Díleční část:	Typ:				-	3				Číslo přílohy:	011				Stupeň dokumentace:	-				Smluvní datum zpracování:	<b>01.06.2025</b>	<table border="1"> <tr> <td>Označení investora:</td> <td>Stupeň dokumentace:</td> <td>Část:</td> <td>Objekt:</td> <td>Podobjekt:</td> <td>Příloha:</td> <td>Revize:</td> </tr> <tr> <td>X X X X X X X X X X</td> <td>-</td> <td>X X X X X</td> <td>-</td> <td>X X X X X X X X X X</td> <td>-</td> <td>X X X</td> </tr> <tr> <td>-</td> <td></td> <td></td> <td></td> <td></td> <td>- 3 -</td> <td>0 1 1 -</td> </tr> </table>					Označení investora:	Stupeň dokumentace:	Část:	Objekt:	Podobjekt:	Příloha:	Revize:	X X X X X X X X X X	-	X X X X X	-	X X X X X X X X X X	-	X X X	-					- 3 -	0 1 1 -
Zhotovitel díla:	<b>Tým dopravního inženýrství s.r.o.</b>		 <b>TÝM DOPRAVNÍHO INŽENÝRSTVÍ s.r.o.</b> <i>Renaissance of Quality</i>																																																																																																																												
Adresa:	Moskevská 532/60, 101 00 Praha 10																																																																																																																														
Kontakt:	T: +420 602 424 825 E: info@tymdi.cz																																																																																																																														
Zhotovitel části/objektu:	<b>Tým dopravního inženýrství s.r.o.</b>		 <b>TÝM DOPRAVNÍHO INŽENÝRSTVÍ s.r.o.</b> <i>Renaissance of Quality</i>																																																																																																																												
Adresa:	Moskevská 532/60, 101 00 Praha 10																																																																																																																														
Kontakt:	T: +420 602 424 825 E: info@tymdi.cz																																																																																																																														
Hlavní projektant (HIP):	<b>Ing. Miroslav Rykl</b>	Specialista:	<b>Ing. Miroslav Rykl</b>																																																																																																																												
<table border="1"> <tr> <td>Název stavby/akce:</td> <td colspan="2"><b>Aktualizace projektu Oprava trati v úseku Luka nad Jihlavou - Jihlava - IV.etapa</b></td> <td>Označení investora:</td> <td>-</td> </tr> <tr> <td>Název části:</td> <td colspan="2">-</td> <td>Zakázka:</td> <td><b>253B</b></td> </tr> <tr> <td>Název objektu/díleční části:</td> <td colspan="2"><b>Železniční svršek a spodek v km 190,850 - 192,860 a vlečka kamenolom Kosov</b></td> <td>Označení části:</td> <td>-</td> </tr> <tr> <td>Název přílohy:</td> <td colspan="2"><b>Příčné řezy</b></td> <td>Objekt/skupina objektů:</td> <td></td> </tr> <tr> <td>Název díleční části přílohy:</td> <td colspan="2">km 191,650 - km 191,850</td> <td>Řada:</td> <td>-</td> </tr> <tr> <td>Odpovědný projektant:</td> <td>Zpracovatel přílohy:</td> <td>Měřítko:</td> <td>Úsek:</td> <td>Řazení:</td> </tr> <tr> <td>Ing. Miroslav Rykl</td> <td>Ing. Václav Kovařík</td> <td>1:100</td> <td>-</td> <td>-</td> </tr> <tr> <td>Kraj:</td> <td>Katastrální území:</td> <td>Formáty:</td> <td>Podobjekt:</td> <td>Podobjekt:</td> </tr> <tr> <td>Vysočina</td> <td>viz. textová část</td> <td>A4</td> <td>-</td> <td>-</td> </tr> <tr> <td colspan="3"></td> <td>Díleční část:</td> <td>Typ:</td> </tr> <tr> <td colspan="3"></td> <td>-</td> <td>3</td> </tr> <tr> <td colspan="3"></td> <td>Číslo přílohy:</td> <td>011</td> </tr> <tr> <td colspan="3"></td> <td>Stupeň dokumentace:</td> <td>-</td> </tr> <tr> <td colspan="3"></td> <td>Smluvní datum zpracování:</td> <td><b>01.06.2025</b></td> </tr> <tr> <td colspan="5"> <table border="1"> <tr> <td>Označení investora:</td> <td>Stupeň dokumentace:</td> <td>Část:</td> <td>Objekt:</td> <td>Podobjekt:</td> <td>Příloha:</td> <td>Revize:</td> </tr> <tr> <td>X X X X X X X X X X</td> <td>-</td> <td>X X X X X</td> <td>-</td> <td>X X X X X X X X X X</td> <td>-</td> <td>X X X</td> </tr> <tr> <td>-</td> <td></td> <td></td> <td></td> <td></td> <td>- 3 -</td> <td>0 1 1 -</td> </tr> </table> </td> </tr> </table>				Název stavby/akce:	<b>Aktualizace projektu Oprava trati v úseku Luka nad Jihlavou - Jihlava - IV.etapa</b>		Označení investora:	-	Název části:	-		Zakázka:	<b>253B</b>	Název objektu/díleční části:	<b>Železniční svršek a spodek v km 190,850 - 192,860 a vlečka kamenolom Kosov</b>		Označení části:	-	Název přílohy:	<b>Příčné řezy</b>		Objekt/skupina objektů:		Název díleční části přílohy:	km 191,650 - km 191,850		Řada:	-	Odpovědný projektant:	Zpracovatel přílohy:	Měřítko:	Úsek:	Řazení:	Ing. Miroslav Rykl	Ing. Václav Kovařík	1:100	-	-	Kraj:	Katastrální území:	Formáty:	Podobjekt:	Podobjekt:	Vysočina	viz. textová část	A4	-	-				Díleční část:	Typ:				-	3				Číslo přílohy:	011				Stupeň dokumentace:	-				Smluvní datum zpracování:	<b>01.06.2025</b>	<table border="1"> <tr> <td>Označení investora:</td> <td>Stupeň dokumentace:</td> <td>Část:</td> <td>Objekt:</td> <td>Podobjekt:</td> <td>Příloha:</td> <td>Revize:</td> </tr> <tr> <td>X X X X X X X X X X</td> <td>-</td> <td>X X X X X</td> <td>-</td> <td>X X X X X X X X X X</td> <td>-</td> <td>X X X</td> </tr> <tr> <td>-</td> <td></td> <td></td> <td></td> <td></td> <td>- 3 -</td> <td>0 1 1 -</td> </tr> </table>					Označení investora:	Stupeň dokumentace:	Část:	Objekt:	Podobjekt:	Příloha:	Revize:	X X X X X X X X X X	-	X X X X X	-	X X X X X X X X X X	-	X X X	-					- 3 -	0 1 1 -																												
Název stavby/akce:	<b>Aktualizace projektu Oprava trati v úseku Luka nad Jihlavou - Jihlava - IV.etapa</b>		Označení investora:	-																																																																																																																											
Název části:	-		Zakázka:	<b>253B</b>																																																																																																																											
Název objektu/díleční části:	<b>Železniční svršek a spodek v km 190,850 - 192,860 a vlečka kamenolom Kosov</b>		Označení části:	-																																																																																																																											
Název přílohy:	<b>Příčné řezy</b>		Objekt/skupina objektů:																																																																																																																												
Název díleční části přílohy:	km 191,650 - km 191,850		Řada:	-																																																																																																																											
Odpovědný projektant:	Zpracovatel přílohy:	Měřítko:	Úsek:	Řazení:																																																																																																																											
Ing. Miroslav Rykl	Ing. Václav Kovařík	1:100	-	-																																																																																																																											
Kraj:	Katastrální území:	Formáty:	Podobjekt:	Podobjekt:																																																																																																																											
Vysočina	viz. textová část	A4	-	-																																																																																																																											
			Díleční část:	Typ:																																																																																																																											
			-	3																																																																																																																											
			Číslo přílohy:	011																																																																																																																											
			Stupeň dokumentace:	-																																																																																																																											
			Smluvní datum zpracování:	<b>01.06.2025</b>																																																																																																																											
<table border="1"> <tr> <td>Označení investora:</td> <td>Stupeň dokumentace:</td> <td>Část:</td> <td>Objekt:</td> <td>Podobjekt:</td> <td>Příloha:</td> <td>Revize:</td> </tr> <tr> <td>X X X X X X X X X X</td> <td>-</td> <td>X X X X X</td> <td>-</td> <td>X X X X X X X X X X</td> <td>-</td> <td>X X X</td> </tr> <tr> <td>-</td> <td></td> <td></td> <td></td> <td></td> <td>- 3 -</td> <td>0 1 1 -</td> </tr> </table>					Označení investora:	Stupeň dokumentace:	Část:	Objekt:	Podobjekt:	Příloha:	Revize:	X X X X X X X X X X	-	X X X X X	-	X X X X X X X X X X	-	X X X	-					- 3 -	0 1 1 -																																																																																																						
Označení investora:	Stupeň dokumentace:	Část:	Objekt:	Podobjekt:	Příloha:	Revize:																																																																																																																									
X X X X X X X X X X	-	X X X X X	-	X X X X X X X X X X	-	X X X																																																																																																																									
-					- 3 -	0 1 1 -																																																																																																																									

Staničení: 191,650 km  
Trať: Luka nad Jihlavou - Jihlava

Kolej v přechodnici  
D=62mm

1



SROVNÁVACÍ ROVINA 452,00 m

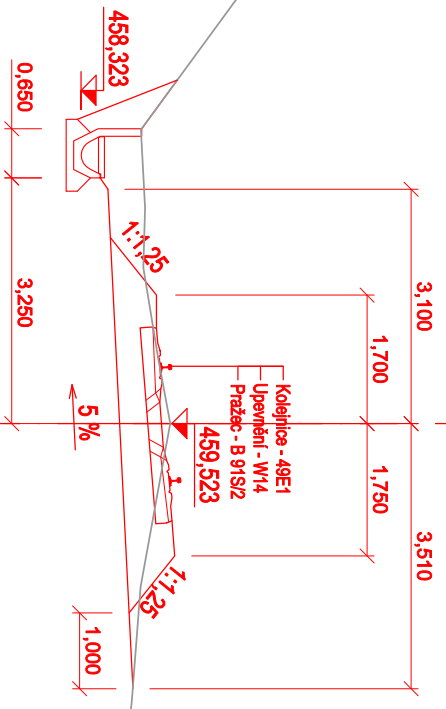
## Trat: Luka nad Jihlavou - Jihlava



Staniční: 191,750 km  
Trať: Luka nad Jihlavou - Jihlava

Kolej v oblouku R=380m  
D=120mm

1



SROVNÁVACÍ ROVINA 453,00 m



## Trat: Luka nad Jihlavou - Jihlava



## Trat: Luka nad Jihlavou - Jihlava

